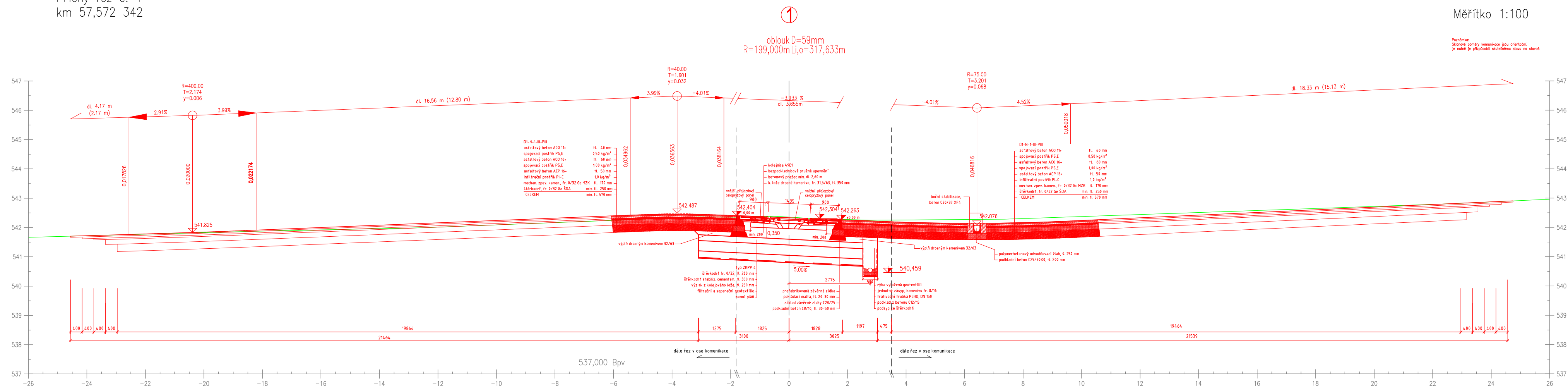


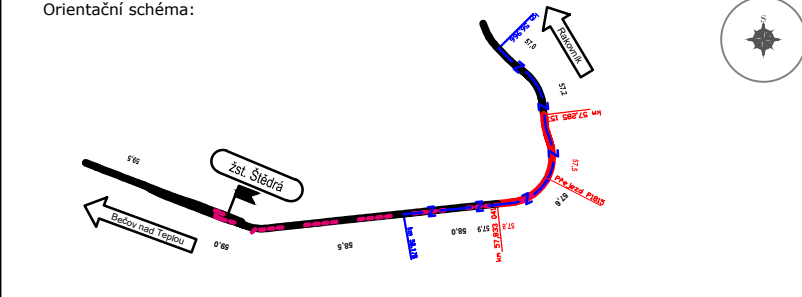





Příčný řez č. 1
km 57,572 342



Poznámka:
Sklenové poměry komunikace jsou orientační,
je nutné je oříznout skutečným stavu na stavbě

 <div>EVROPSKÁ UNIE Evropské strukturální a investiční fondy Operační program Doprava</div>		<div>Ministerstvo dopravy Státní fond dopravní infrastruktury</div> 	
<div>Orientační schéma: </div>			
Revize:		Datum:	
000		05/2022	
Popis:		Kontroloval:	
ČISTOPIS		Ing. Emil Špaček	
<div>Stavebník/Investor: Správa železnic, státní organizace Adresa: Dlážděná 1003/7, 110 00 Praha 1 Zástupce investora: Stavební správa západ Adresa: Sokolovská 1995/278, 190 00 Praha 9</div> <div></div>			
<div>Zhotovitel stavby: SAGASTA s.r.o. Adresa: Novodvorská 1010/14, 142 00, Praha 4 - Lhotka Kontakt: T: +420 261 344 100 E: info@sagasta.cz</div> <div></div>			
<div>Zhotovitel objektu: SAGASTA s.r.o. Adresa: Novodvorská 1010/14, 142 00, Praha 4 - Lhotka Kontakt: T: +420 261 344 100 E: info@sagasta.cz</div> <div></div>			
Hlavní projektant (HIP): Ing. Emil Špaček		Specialista: Ing. Petr Velek	Odpovědný projektant: Ing.Emil Špaček
Zpracovatel: Ing. Petr Velek			
Název stavby/akce:		<div>Výstavba PZS P1815 v km 57,572 trati Rakovník - Bečov n. T.</div>	
Název části:		S 632000128	
Název objektu:		Označení zhotovitele: 120117	
Název přílohy:		Označení části: D.2.1.3	
Název dílčí části přílohy:		Označení objektu/komplexu: SO 11-13-01	
Kraj:		Číslo přílohy: 2 104	
Karlovský		Paré:	
Stupeň dokumentace:		Datum zpracování:	
DUP		01/2022	
Formáty:		Měřítko:	
4 x A4		1 : 100	
<div>S-kód: 5 6 3 2 0 0 0 1 2 8 - D U S P - D 2 1 3 X - S O 1 1 1 3 0 1 - X X - 2 - 1 0 4 - 0 0 0 0 Stupeň dokumentace: Část: Objekt: Podobjekt: Příloha: Revize:</div> <div>DOCUMENTACI LZE UŽÍVAT POUZE VE SMYSLU PŘÍSLUŠNÉ SMLOUVY O DÍLO. VÝKRES, ČI JEHO ČÁST, MUŽE BYT KOPÍROVÁN NEBO JINÝM ZPŮSOBEM ROZŠÍŘOVÁN POUZE PO PŘEDCHOZÍM SOUHLASU SAGASTA, s.r.o.</div>			